



# **INFORME SOCIODEMOGRÀFIC CERDANYOLA DEL VALLÈS**

## **PADRÓ D'HABITANTS 2016**

Juny 2017

<b>Sumari</b>	<b>Pàgina</b>
<b>0.Introducció i Delimitació de les Àrees Funcionals Urbanes</b>	<b>3</b>
<b>1. Població i densitat</b>	<b>5</b>
<b>1.1 <u>Població per sexes i edats.</u></b>	<b>6</b>
<b>1.2 <u>Piràmides d'edat per AFUS.</u></b>	<b>7</b>
<b>1.3 <u>Població per grans grups d'edat i AFUS.</u></b>	<b>13</b>
<b>1.4 <u>Densitat de població per AFUS.</u></b>	<b>14</b>
<b>1.5 <u>Creixement natural: Defuncions i naixements.</u></b>	<b>14</b>
<b>2.Indicadors sociodemogràfics</b>	<b>15</b>
<b>2.1 <u>Indicadors sociodemogràfics per AFUS.</u></b>	<b>15</b>
<b>2.2 <u>Indicadors sociodemogràfics per AFUS: Flux en el temps.</u></b>	<b>16</b>
<b>3. Immigració</b>	<b>22</b>
<b>3.1 <u>Població espanyola i estrangera per AFUS.</u></b>	<b>22</b>
<b>3.2 <u>Població estrangera per edats i AFUS.</u></b>	<b>23</b>
<b>3.3 <u>Població estrangera per continents i AFUS.</u></b>	<b>27</b>
<b>3.4 <u>Població estrangera per nacionalitats i AFUS.</u></b>	<b>28</b>
<b>3.5 <u>Evolució de la població estrangera en el temps per AFUS.</u></b>	<b>30</b>
<b>4. Nivell educatiu</b>	<b>31</b>
<b>4.1 <u>Població per nivells formatius, sexe i AFUS.</u></b>	<b>31</b>
<b>5. Població i habitatge</b>	<b>34</b>
<b>5.1 <u>Població segons tipologia d'habitatges per AFUS.</u></b>	<b>34</b>
<b>5.2 <u>Habitatges segons nombre de persones per AFUS.</u></b>	<b>36</b>
<b>5.3 <u>Gent gran que viu sola per AFUS.</u></b>	<b>37</b>
<b>6. Annex: <u>Glossari d'indicadors sociodemogràfics.</u></b>	<b>39</b>

## 0. INTRODUCCIÓ I DELIMITACIÓ DE LES ÀREES FUNCIONALS URBANES

Aquest informe sociodemogràfic de Cerdanyola del Vallès, corresponent al Padró Municipal d'Habitants de 2016, s'ha realitzat incorporant, com en el document de 2015, la perspectiva de Àrees Funcionals Urbanes <sup>1</sup>, la qual cosa ens permet abordar la informació estadística de la població de Cerdanyola en unitats més petites que la de la ciutat en el seu conjunt, amb la possibilitat d'aplicar un model d'anàlisi amb més detall per tal de trobar els matisos rellevants.

Les diferències, quan es donen, acostumen estar lligades a realitats socials diferents. Per exemple, el context d'un barri on el 25% de la població té més de 65 anys mentre que en un altre el mateix col·lectiu només en representi el 2%, probablement presentarà una idiosincràsia pel que fa a les necessitats i demandes estructurals dels 2 barris molt gran.

En un escenari així, fora útil gaudir d'eines que ens permetin percebre aquestes variacions dins la pròpia ciutat, per a poder plantejar intervencions sectorials que s'ajustin a les demandes dels petits contextos amb més precisió del que potser ho faria un pla global que ignori aquestes realitats paral·leles coexistents.

Seguint aquesta línia i partint de la premissa que una ciutat amb més de 50.000 habitants com Cerdanyola del Vallès, que a més compta amb un entorn generador de biaixos socioeconòmics com la Universitat Autònoma de Barcelona, comptarà amb múltiples realitats internes.

Dividint la ciutat en 6 AFUs ( o Districtes ), abordem 5 temàtiques que hem considerat que ens serveixen per diagnosticar la situació sociodemogràfica del nostre context. Es tracta dels següents: Població (la seva idiosincràsia demogràfica i densitat), indicadors sociodemogràfics (que ens permet analitzar diferents paràmetres no apreciables amb simples taules descriptives), immigració, nivell educatiu i habitatge.

Gràcies al fet d'haver aplicat anteriorment la mentada perspectiva AFU, en aquesta ocasió aportem una comparativa d'indicadors clau interanual a nivell inframunicipal, és a dir, per a poder observar les diferències entre aquestes parcel·les de la ciutat en el pas del temps.

Aquest Informe ha estat confeccionat pel David Romero Rodríguez, sota la supervisió del Diego Rodríguez Prieto ( Oficina de Planificació Estratègica ), i la col·laboració del José Barroso Peláez (Àrea de Polítiques Socials).

La seva confecció s'ha endarrerit sobre el calendari inicialment previst (2n trimestre 2016), i vol tenir una periodicitat anual. L'edició de l'Informe corresponent al Padró Municipal d'Habitants de 2016 està prevista pel voltants del mes de juny.

Delimitació de les Àrees Funcionals Urbanes (AFUs) amb les Seccions Censals:

---

<sup>1</sup> La terminologia i característiques dels AFUS està extreta del document "Vers la delimitació d'Unitats Urbanes de Cerdanyola del Vallès". Joan Carles Salles. Gener 2017. Veure enllaç al resum de l'article a la plana web del Perfil de Ciutat: <http://www.perfilciutat.net/articles/vers-la-delimitacio-d-unitats-urbanes-de-cerdanyola-del-valles-una-nova-eina-municipal>

- La terminologia dels AFUs (Àmbits Funcionals Urbans) està recollida al document de la "Delimitació d'Unitats Urbans de Cerdanyola del Vallès", confeccionat pel Joan Carles Salles i la Joana Agelet.
- A efectes pràctics ho considerem equivalent als Districtes.
- L'exploració del Padró 2015 s'ha fet en base a les Seccions Censals, única delimitació territorial reconeguda per l'INE (Instituto Nacional de Estadística).
- Hem seguit les recomanacions de la Joana Agelet (Sistema d'Informació) per assignar les Seccions Censals més adients a cada AFU seguint l'esquema següent:

Seccions Censals de l'AFU 1	Seccions Censals de l'AFU 2	Seccions Censals de l'AFU 3	Seccions Censals de l'AFU 4	Seccions Censals de l'AFU 5	Seccions Censals de l'AFU 6
7	1	6	13	20	38
8	2	10	14		
9	3	11	29		
12	4	28	33		
15	5	35	34		
16	18	36			
17	27				
19	31				
30	37				
32					

- Els barris que conformen cadascú dels AFUs són els següents:

#### AREA FUNCIONAL URBANA 1: DE DALT.

Barris: 1.1. Centre - Sant Martí; 1.2. Sant Ramon; 1.3. Parcercs; 1.4. Bonasort; 1.5. Els Gorgs - Santa Rosa; 1.6. La Bòbila

#### AREA FUNCIONAL URBANA 2: DE BAIX

Barris: 2.1. Centre - Fontetes; 2.2. Catalunya; 2.3. Quatre Cantons; 2.4. Fontetes; 2.5. Cordelles - Xarau; 2.6. La Farigola

#### AREA FUNCIONAL URBANA 3: MONTFLORIT - CANALETES

Barris: 3.1. Can Antolí - Guiera; 3.2. El Turonet . Altimira; 3.3. Canaletes; 3.4. Montflorit

#### AREA FUNCIONAL URBANA 4: SERRAPARERA

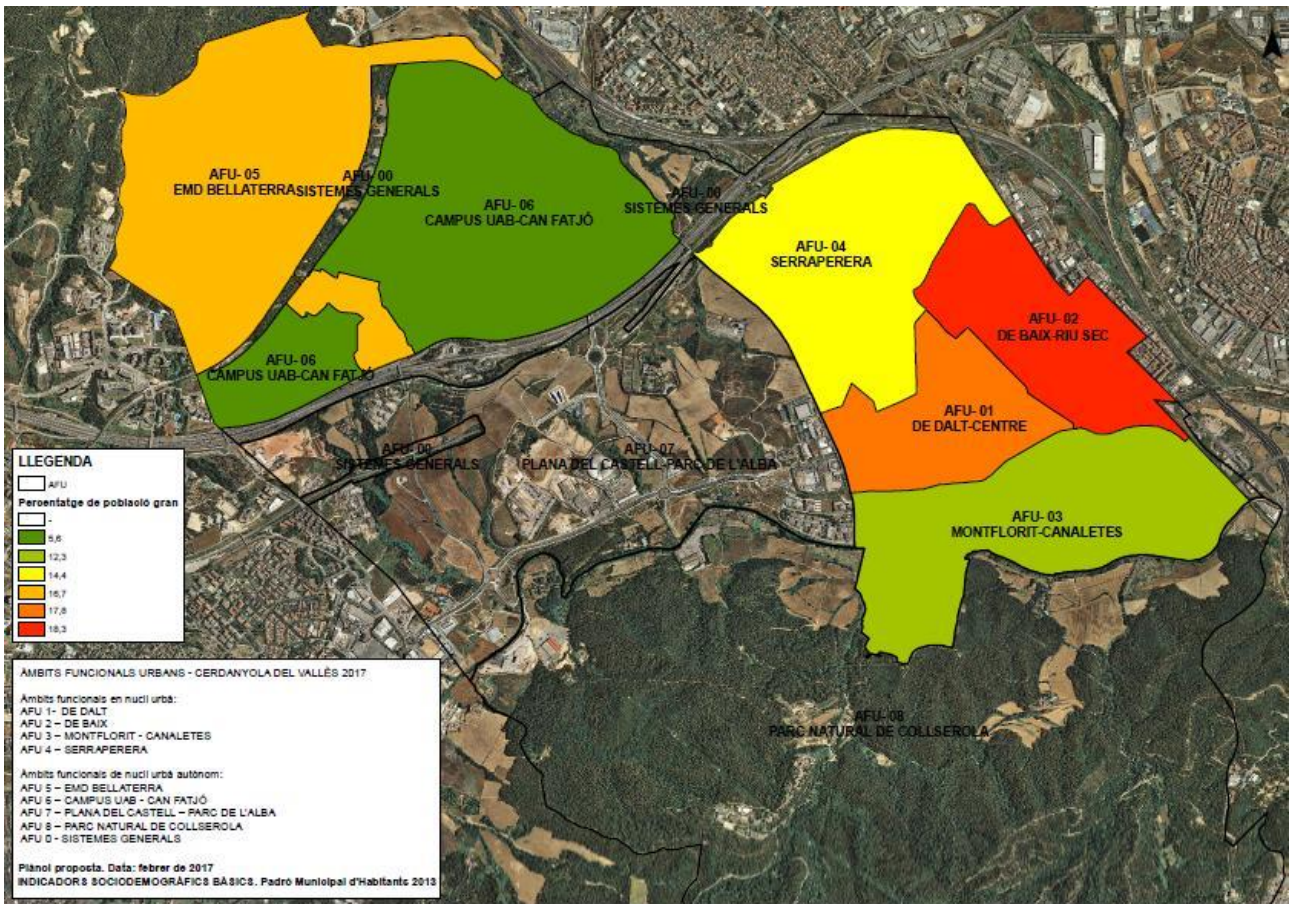
Barris: 4.1. Serraparera; 4.2. Saltells - Serraparera; 4.3. Els Mallols; 4.4. Ca N'Altayò - Can Planas

#### AREA FUNCIONAL URBANA 5: EMD BELLATERRA

Barris: 5.1. Bellaterra - Centre; 5.2. Terranova; 5.3. Magarola - Can Domènec; 5.4. Turó de Sant Pau

#### AREA FUNCIONAL URBANA 6: CAMPUS UAB - CAN FATJÓ

Campus UAB - Vila Universitària



Plànol de la distribució d'AFUs. Font: Departament d'Urbanisme.

## 1. POBLACIÓ I DENSITAT

### 1.1 Població per sexes, edats i nacionalitats.

1-Població per sexes, edats quinquennals i nacionalitats al conjunt de Cerdanyola del Vallès.

Edat	Dones espanyoles	Homes espanyols	Dones estrangeres	Homes estrangers	Total
0-4	1.016	1.172	122	118	2.428
5 a 9	1.294	1.489	98	107	2.988
10 a 14	1.530	1.538	86	73	3.227
15 a 19	1.306	1.397	104	97	2.904
20 a 24	1.215	1.291	413	246	3.165
25 a 29	1.206	1.357	422	383	3.368
30-34	1.297	1.422	387	338	3.444
35-39	1.842	1.899	320	317	4.378
40-44	2.232	2.206	226	247	4.911
45-49	2.214	2.204	164	198	4.780
50-54	2.131	1.995	119	115	4.360
55 a 59	2.002	1.822	72	61	3.957
60 a 64	1.896	1.699	52	40	3.687
65 a 69	1.701	1.543	43	25	3.312
70 a 74	1.389	1.181	28	11	2.609
75 a 79	932	790	17	9	1.748
80 a 84	793	613	7	3	1.416
85 i més	835	362	4	2	1.203
Total general	26.831	25.980	2.684	2.390	57.885

### 2-Piràmide poblacional de la ciutat.



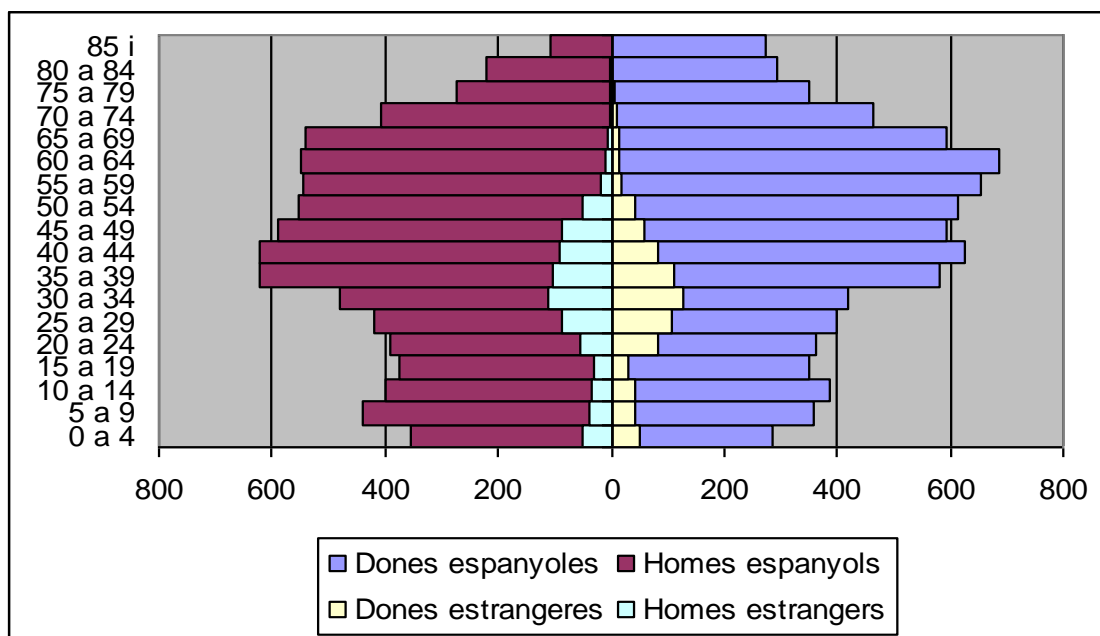
Font: Padró Municipal d'Habitants 2016



## 1.2 Piràmides d'Edat per AFUS

### AFU 1: De Dalt

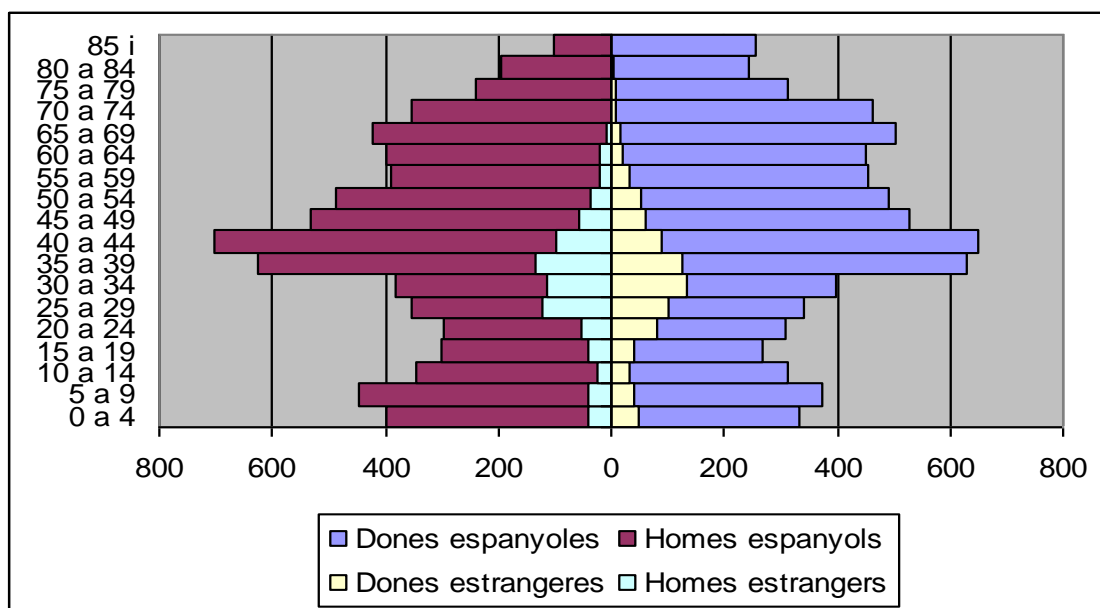
Edat	Dones espanyoles	Homes espanyols	Dones estrangeres	Homes estrangers	Total
0-4	287	353	50	50	740
5 a 9	359	438	43	40	880
10 a 14	386	400	43	33	862
15 a 19	351	374	32	32	789
20 a 24	362	390	85	54	891
25 a 29	398	419	107	86	1.010
30-34	419	481	127	111	1.138
35-39	581	623	113	102	1.419
40-44	627	622	83	92	1.424
45-49	593	591	57	86	1.327
50-54	615	552	43	50	1.260
55 a 59	653	545	18	18	1.234
60 a 64	688	550	16	10	1.264
65 a 69	592	539	14	7	1.152
70 a 74	465	406	9	4	884
75 a 79	351	273	5	2	631
80 a 84	293	219	2	2	516
85 i més	273	108	1		382
Total general	8.293	7.883	848	779	17.803



Font: Padró Municipal d'habitants 2016

## AFU 2: De Baix

Edat	Dones espanyoles	Homes espanyols	Dones estrangeres	Homes estrangers	Total
0-4	291	338	38	33	700
5 a 9	376	439	40	37	892
10 a 14	299	332	35	31	697
15 a 19	245	278	43	36	602
20 a 24	298	285	68	54	705
25 a 29	345	344	108	97	894
30-34	427	427	140	123	1.117
35-39	674	692	130	131	1.627
40-44	609	686	83	95	1.473
45-49	520	519	68	56	1.163
50-54	485	461	51	38	1.035
55 a 59	448	398	31	22	899
60 a 64	473	402	15	13	903
65 a 69	477	415	17	7	916
70 a 74	457	364	10	5	836
75 a 79	309	247	6	2	564
80 a 84	249	196	4	1	450
85 i més	276	116	2	1	395
Total general	7.258	6.939	889	782	15.868

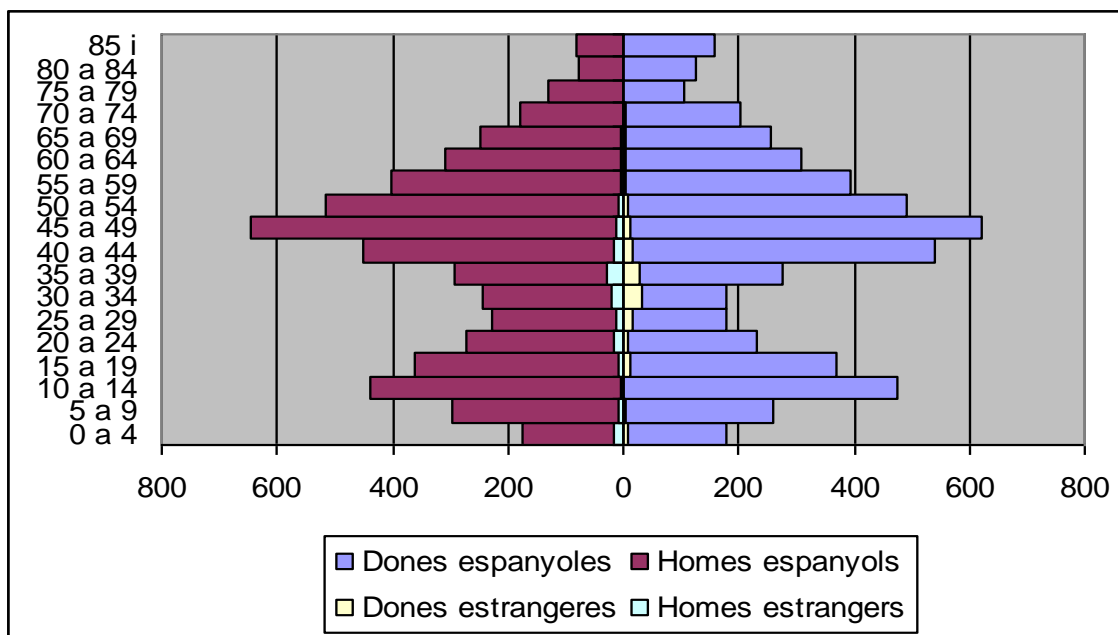


Font: Padró Municipal d'habitants 2016



### AFU 3: Montflorit-Canaletes

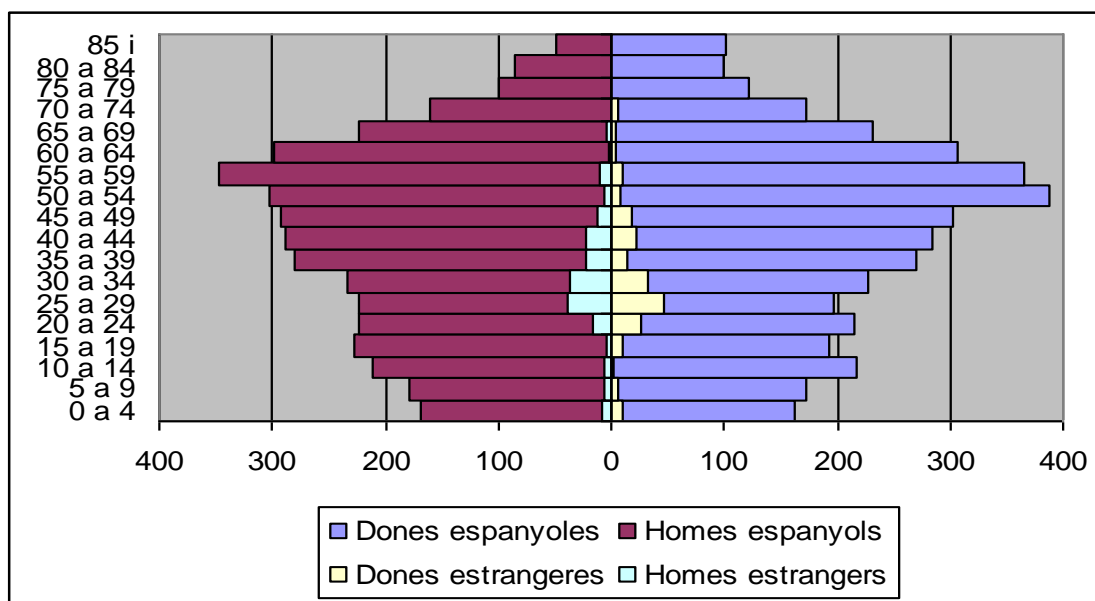
Edat	Dones espanyoles	Homes espanyols	Dones estrangeres	Homes estrangers	Total
0-4	177	176	7	16	376
5 a 9	260	297	3	7	567
10 a 14	476	439	1	3	919
15 a 19	369	363	11	8	751
20 a 24	232	274	10	17	533
25 a 29	180	229	15	11	435
30-34	180	242	33	20	475
35-39	276	293	29	30	628
40-44	540	452	15	18	1.025
45-49	622	645	13	14	1.294
50-54	491	515	8	7	1.021
55 a 59	394	402	4	3	803
60 a 64	309	309	6	5	629
65 a 69	256	249	3	4	512
70 a 74	203	178	3	1	385
75 a 79	107	129	1		237
80 a 84	124	76			200
85 i més	158	81			239
Total general	5.354	5.349	162	164	11.029



Font: Padró Municipal d'habitants 2016

## AFU 4: Serraparera

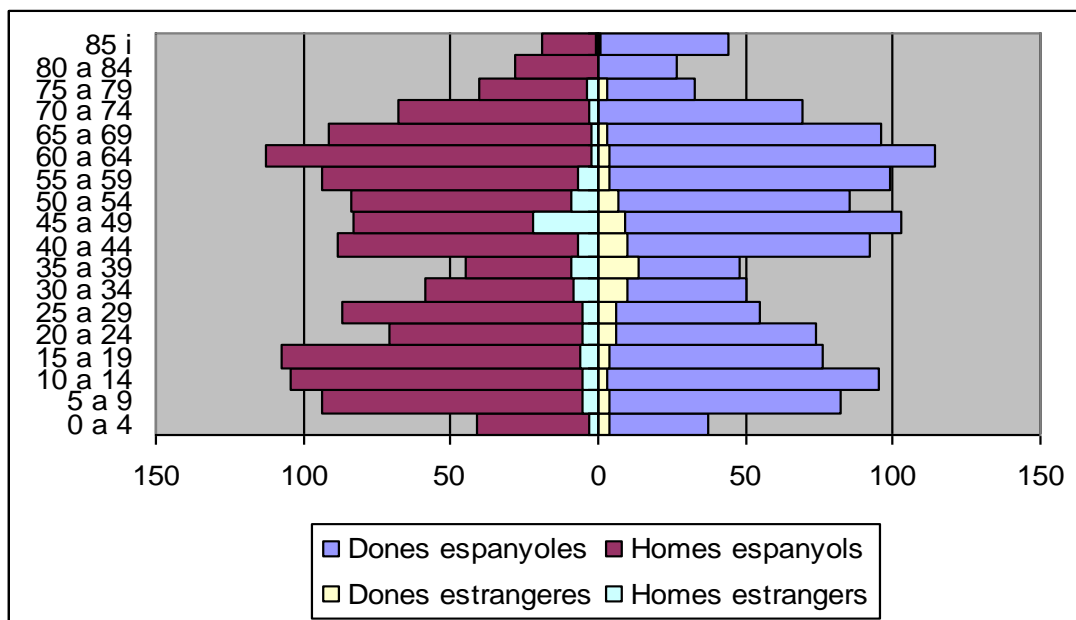
Edat	Dones espanyoles	Homes espanyols	Dones estrangeres	Homes estrangers	Total
0-4	162	168	11	8	349
5 a 9	173	178	6	6	363
10 a 14	218	211	3	6	438
15 a 19	192	227	10	5	434
20 a 24	215	224	26	16	481
25 a 29	196	224	46	38	504
30-34	227	233	32	36	528
35-39	271	280	15	22	588
40-44	284	289	22	23	618
45-49	302	293	18	13	626
50-54	388	303	9	7	707
55 a 59	366	348	11	11	736
60 a 64	307	299	5	2	613
65 a 69	232	224	5	4	465
70 a 74	172	160	6	1	339
75 a 79	122	99		1	222
80 a 84	100	86	1		187
85 i més	101	49			150
<b>Total general</b>	<b>4.028</b>	<b>3.895</b>	<b>226</b>	<b>199</b>	<b>8.348</b>



Font: Padró Municipal d'habitants 2016

## AFU 5: EMD Bellaterra

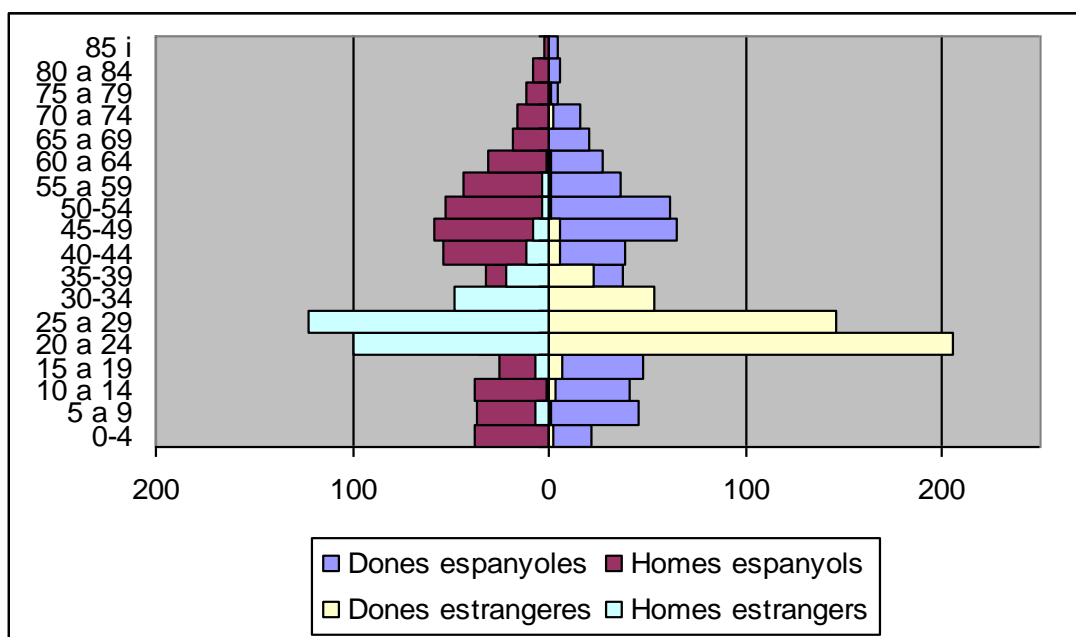
Edat	Dones espanyoles	Homes espanyols	Dones estrangeres	Homes estrangers	Total
0-4	37	41	4	3	85
5 a 9	82	94	4	5	185
10 a 14	95	104	3	5	207
15 a 19	76	107	4	6	193
20 a 24	74	71	6	5	156
25 a 29	55	87	6	5	153
30-34	50	59	10	8	127
35-39	48	45	14	9	116
40-44	92	88	10	7	197
45-49	103	83	9	22	217
50-54	85	84	7	9	185
55 a 59	99	94	4	7	204
60 a 64	114	113	4	2	233
65 a 69	96	91	3	2	192
70 a 74	69	68		3	140
75 a 79	33	40	3	4	80
80 a 84	27	28			55
85 i més	44	19	1	1	65
Total general	1.279	1.316	92	103	2.790



Font: Padró Municipal d'habitants 2016

## AFU 6: Campus UAB – Can Fatjó

Edat	Dones espanyoles	Homes espanyols	Dones estrangeres	Homes estrangers	Total
0-4	22	38	2		62
5 a 9	45	37	1	7	90
10 a 14	41	38	3	1	83
15 a 19	48	25	7	7	87
20 a 24	25	35	205	100	365
25 a 29	34	43	146	122	345
30-34	23	26	53	48	150
35-39	38	32	23	22	115
40-44	39	54	6	11	110
45-49	65	58	6	8	137
50-54	62	53	1	4	120
55 a 59	36	44	1	3	84
60 a 64	27	31	1	1	60
65 a 69	21	18			39
70 a 74	16	16	2		34
75 a 79	5	11	1		17
80 a 84	6	8			14
85 i més	5	2			7
<b>Total general</b>	<b>558</b>	<b>569</b>	<b>458</b>	<b>334</b>	<b>1.919</b>



Font: Padró Municipal d'habitants 2016

### 1.3 Població per grans grups d'edat i AFUS.

#### Cerdanyola del Vallès

Edat	Dona	Home	Total general	Percentatge
0 a 15	4.428	4.832	9.260	16
16 a 64	19.338	18.999	38.337	66,23
65 i més	5.749	4.539	10.288	17,77
<b>Total general</b>	<b>29.515</b>	<b>28.370</b>	<b>57.885</b>	<b>100</b>

#### AFU 1: De Dalt

Edat	Dona	Home	Total general	Percentatge
0 a 15	1.238	1.397	2.635	14,80
16 a 64	5.898	5.705	11.603	65,27
65 i més	2.005	1.560	3.565	20,03
<b>Total general</b>	<b>9.141</b>	<b>8.662</b>	<b>17.803</b>	<b>100</b>

#### AFU 2: De Baix

Edat	Dona	Home	Total general	Percentatge
0 a 15	1.210	1.360	2.570	16,07
16 a 64	5.189	5.093	10.282	64,28
65 i més	1.818	1.326	3.144	19,65
<b>Total general</b>	<b>8.217</b>	<b>7.779</b>	<b>15.996</b>	<b>100</b>

#### AFU 3: Montflorit-Canaletes

Edat	Dona	Home	Total general	Percentatge
0 a 15	999	1.038	2.037	18,47
16 a 64	3.662	3.757	7.419	67,27
65 i més	855	718	1.573	14,26
<b>Total general</b>	<b>5.516</b>	<b>5.513</b>	<b>11.029</b>	<b>100</b>

#### AFU 4: Serraparera

Edat	Dona	Home	Total general	Percentatge
0 a 15	616	629	1.245	14,91
16 a 64	2.899	2.841	5.740	68,76
65 i més	739	624	1.363	16,33
<b>Total general</b>	<b>4.254</b>	<b>4.094</b>	<b>8.348</b>	<b>100</b>

## AFU 5: EMD Bellaterra

Edat	Dona	Home	Total general	Percentatge
0 a 15	241	279	520	18,64
16 a 64	854	884	1.738	62,29
65 i més	276	256	532	19,07
Total general	1.371	1.419	2.790	100

## AFU 6: Campus UAB – Can Fatjó

Edat	Dona	Home	Total general	Percentatge
0 a 15	124	129	253	13,18
16 a 64	836	719	1.555	81,03
65 i més	56	55	111	5,79
Total general	1.016	903	1.919	100

## 1.4 Densitat de població per AFUS

AFU	Hectàrees	Població	Densitat (Població/ha)
1	86,4	17,803	206,05
2	104,7	15.996	152,78
3	175,1	11.029	62,99
4	174,1	8,348	47,95
5	250,7	2.790	11,13
6	281,8	1.919	6,81
Cerdanyola residencial	1072,8	57.885	53,96

Font: Padró Municipal d'Habitants 2016 i Servei d'Urbanisme.

## 1.5 Creixement natural

### 1-Naixements

Nens	Nenes	Total
242	206	448

### 2-Defuncions

Homes	Dones	Total
186	191	377

### 3-Creixement natural

<b>Nascuts/Defuncions</b>	1,19
---------------------------	------

Font: Padró Municipal d'Habitants 2016

## 2. INDICADORS SOCIODEMOGRÀFICS

### 2.1-Indicadors sociodemogràfics per AFUS.

Indicador	AFU 1	AFU 2	AFU 3	AFU 4	AFU5	AFU 6	Cerdanyola
Índex de masculinitat	94,78	94,60	99,96	96,23	103,50	89,14	96,12
Percentatge de joves	14,80	16,07	18,47	14,91	18,64	13,18	16,00
Percentatge d'adults	65,17	64,28	67,27	68,76	62,29	81,03	66,23
Percentatge població gran	20,03	19,65	14,26	16,33	19,07	5,78	17,77
Taxa de joventut	8,58	7,83	10,06	9,81	10,97	22,60	9,41
Índex d'envelliment	135,29	122,33	77,22	109,48	102,30	43,87	111,10
Índex d'envelliment femení	161,95	150,25	85,58	119,97	114,52	45,16	129,83
Índex d'envelliment masculí	111,60	97,50	69,17	99,20	91,76	42,63	93,94
Índex de sobreenvelliment	10,73	11,46	15,16	11,00	12,22	6,31	11,68
Índex de sobreenvelliment femení	13,66	14,08	18,48	13,67	16,30	8,93	14,59
Índex de sobreenvelliment masculí	6,92	7,84	11,28	7,85	7,81	3,63	8,02
Índex de dependència global	53,43	55,57	48,66	45,43	60,53	23,40	50,99
Índex de dependència juvenil	22,71	24,99	27,46	21,69	29,92	16,27	24,15
Índex de dependència senil	30,72	30,58	21,20	23,74	30,61	7,14	26,83
Índex de recanvi pob. edat actives	160,20	136,52	83,62	141,24	120,72	68,96	126,90
Índex de potencialitat	72,93	65,40	43,48	81,36	72,83	274,58	70,59
Índex de tendència	84,36	90,23	66,25	96,41	45,94	68,96	81,31
Edat mitjana població	43,21	42,15	40,83	42,17	41,85	33,14	41,92
Edat mitjana població dones	44,75	43,75	41,57	43,03	43,07	32,33	43,12
Edat mitjana població homes	41,60	40,50	40,10	41,28	40,67	34,04	40,67

Font: Elaboració Oficina de Planificació Estratègica en base al Padró Municipal d'habitants 2016

**Nota:** Es pot consultar el [Glossari](#) de cadascú dels indicadors a l'Annex d'aquest document (pàgina 31)



## 2.2-Indicadors sociodemogràfics per AFUS: Flux en el temps.

### AFU 1 : De Dalt

Indicador	AFU 1 2016	AFU 1 2015	AFU 1 2013
Índex de masculinitat	94,78	94,67	94,6
Percentatge de joves	14,80	14,02	15,1
Percentatge d'adults	65,17	66,07	67,1
Percentatge població gran	20,03	19,90	17,8
Taxa de joventut	8,58	8,72	8,7
Índex d'envelliment	135,29	141,90	118,5
Índex d'envelliment femení	161,95	166,36	140,5
Índex d'envelliment masculí	111,60	119,19	98,0
Índex de sobreenvelliment	10,73	10,12	11,3
Índex de sobreenvelliment femení	13,66	15,70	14,6
Índex de sobreenvelliment masculí	6,92	7,28	6,8
Índex de dependència global	53,43	51,35	49,0
Índex de dependència juvenil	22,71	21,22	22,4
Índex de dependència senil	30,72	30,12	26,6
Índex de recanvi pob. edat actives	160,20	152,77	153,1
Índex de potencialitat	72,93	72,34	79,10
Índex de tendència	84,36	68,44	89,8
Edat mitjana població	43,21	43,50	42,2
Edat mitjana població dones	44,75	44,93	43,5
Edat mitjana població homes	41,60	41,97	40,8

La trajectòria demogràfica de l'AFU 1 durant els últims 4 anys es caracteritza per materialitzar el procés d'envelliment de la ciutat: Un 20% de la seva població és més gran de 65 anys, havent crescut un 3% en pes relatiu durant el període analitzat. Si bé com acostuma a succeir bona part del pes d'aquest col·lectiu ve donada la longevitat del col·lectiu femení, que arriba a assolir un índex d'envelliment superior a 160 (1,6 dones més grans de 65 per cada dona de 0-15). Si bé cal dir que, exceptuant els paràmetres de pes demogràfic dels grans grups d'edat, els paràmetres d'envelliment han baixat lleugerament respecte a 2015: mitjana d'edat i índex d'envelliment. Probablement es tracti d'una qüestió conjuntural i el procés d'envelliment de l'AFU continuï (i a la ciutat en general), però això només ho podrem constatar amb futures comparacions.

## AFU 2: De Baix

Indicador	AFU 2 2016	AFU 2 2015	AFU 2 2013
<b>Índex de masculinitat</b>	94,60	94,77	95,5
<b>Percentatge de joves</b>	16,07	15,28	16,0
<b>Percentatge d'adults</b>	64,28	64,80	65,7
<b>Percentatge població gran</b>	19,65	19,92	18,3
<b>Taxa de joventut</b>	7,83	7,38	7,8
<b>Índex d'envelliment</b>	122,33	130,35	114,0
<b>Índex d'envelliment femení</b>	150,25	158,37	137,1
<b>Índex d'envelliment masculí</b>	97,50	105,45	93,4
<b>Índex de sobreenvelliment</b>	11,46	12,50	11,1
<b>Índex de sobreenvelliment femení</b>	14,08	15,38	13,5
<b>Índex de sobreenvelliment masculí</b>	7,84	8,64	7,9
<b>Índex de dependència global</b>	55,57	54,33	52,2
<b>Índex de dependència juvenil</b>	24,99	23,58	24,4
<b>Índex de dependència senil</b>	30,58	30,74	27,8
<b>Índex de recanvi pob. edat actives</b>	136,52	150,00	157,1
<b>Índex de potencialitat</b>	65,40	66,51	75,6
<b>Índex de tendència</b>	90,23	78,47	109,8
<b>Edat mitjana població</b>	42,15	42,63	41,3
<b>Edat mitjana població dones</b>	43,75	44,09	42,7
<b>Edat mitjana població homes</b>	40,50	41,09	39,9

L'AFU 2, en tant que forma amb l'AFU 1 el focus de l'envelliment a la ciutat, mostra unes tendències similars, un ascens progressiu de tots els paràmetres d'envelliment: Índex d'envelliment, augment del percentatge representatiu de gent gran, augment de l'edat mitjana i de l'índex de dependència senil. L'única diferència significativa pel que fa a la direcció que porta l'anterior AFU, és que aquesta a més d'haver aturat la progressió dels indicadors d'envelliment a 2015, també ha reduït el pes relatiu del col·lectiu major de 65 anys.

### AFU 3: Montflorit-Canaletes

Indicador	AFU 3 2016	AFU 3 2015	AFU 3 2013
<b>Índex de masculinitat</b>	99,96	99,89	99,9
<b>Percentatge de joves</b>	18,47	18,41	20,6
<b>Percentatge d'adults</b>	67,27	67,64	67,1
<b>Percentatge població gran</b>	14,26	13,95	12,3
<b>Taxa de joventut</b>	10,06	9,44	8,8
<b>Índex d'envelliment</b>	77,22	75,78	59,9
<b>Índex d'envelliment femení</b>	85,58	85,24	67,8
<b>Índex d'envelliment masculí</b>	69,17	66,82	52,2
<b>Índex de sobreenvelliment</b>	15,16	17,20	16,0
<b>Índex de sobreenvelliment femení</b>	18,48	22,02	20,2
<b>Índex de sobreenvelliment masculí</b>	11,28	11,38	10,6
<b>Índex de dependència global</b>	48,66	47,85	49,1
<b>Índex de dependència juvenil</b>	27,46	27,22	30,7
<b>Índex de dependència senil</b>	21,20	20,63	18,4
<b>Índex de recanvi pob. edat actives</b>	83,62	89,38	93,2
<b>Índex de potencialitat</b>	43,48	44,09	41,3
<b>Índex de tendència</b>	66,25	50,80	59,5
<b>Edat mitjana població</b>	40,83	40,74	39,1
<b>Edat mitjana població dones</b>	41,57	41,60	40,0
<b>Edat mitjana població homes</b>	40,10	39,88	38,2

Tot i no ser en absolut un dels grans blocs envellits de la ciutat, podem veure com s'emmarca en les mateixes tendències que els AFUs anteriors: augment progressiu dels paràmetres d'envelliment fins 2015, on s'aturen lleugerament per alguna raó que futurs anàlisis ens diran si es cojuntural o si respón a un canvi de tendències.

## AFU 4: Serraparera

Indicador	AFU 4 2016	AFU 4 2015	AFU 4 2013
<b>Índex de masculinitat</b>	96,23	96,74	97,3
<b>Percentatge de joves</b>	14,91	13,88	15,0
<b>Percentatge d'adults</b>	68,76	70,13	70,6
<b>Percentatge població gran</b>	16,33	15,99	14,4
<b>Taxa de joventut</b>	9,81	10,32	10,7
<b>Índex d'envelliment</b>	109,48	115,25	96,0
<b>Índex d'envelliment femení</b>	119,97	126,76	96,0
<b>Índex d'envelliment masculí</b>	99,20	104,10	83,0
<b>Índex de sobreenvelliment</b>	11,00	11,73	10,3
<b>Índex de sobreenvelliment femení</b>	13,67	14,58	13,2
<b>Índex de sobreenvelliment masculí</b>	7,85	8,36	6,8
<b>Índex de dependència global</b>	45,43	42,59	41,6
<b>Índex de dependència juvenil</b>	21,69	19,79	21,2
<b>Índex de dependència senil</b>	23,74	22,80	20,4
<b>Índex de recanvi pob. edat actives</b>	141,24	141,89	115,7
<b>Índex de potencialitat</b>	81,36	83,41	80,3
<b>Índex de tendència</b>	96,41	71,62	85,7
<b>Edat mitjana població</b>	42,17	42,43	41,0
<b>Edat mitjana població dones</b>	43,03	43,35	42,1
<b>Edat mitjana població homes</b>	41,28	41,48	39,9

L'AFU 4 reflecteix de nou la línia d'envelliment progressiu fins a 2015 i l'augment del pes relatiu de la gent més gran de 65 anys, indicador que no s'ha aturat en la seva progressió. Si bé cal destacar tant en aquesta com en les altres AFUs observades, que el gran augment comparatiu en el temps és a la franja 2013-2015, període d'agutzació de les tendències.

## AFU 5: EMD Bellaterra

Indicador	AFU 5 2016	AFU 5 2015	AFU 5 2013
<b>Índex de masculinitat</b>	103,50	100,37	101,9
<b>Percentatge de joves</b>	18,64	17,60	19,3
<b>Percentatge d'adults</b>	62,29	63,09	63,9
<b>Percentatge població gran</b>	19,07	19,31	16,7
<b>Taxa de joventut</b>	10,97	10,92	10,8
<b>Índex d'envelliment</b>	102,30	109,70	86,6
<b>Índex d'envelliment femení</b>	114,52	116,37	86,6
<b>Índex d'envelliment masculí</b>	91,76	103,62	80,1
<b>Índex de sobreenvelliment</b>	12,22	11,92	12,7
<b>Índex de sobreenvelliment femení</b>	16,30	15,97	18,9
<b>Índex de sobreenvelliment masculí</b>	7,81	7,78	41,0
<b>Índex de dependència global</b>	60,53	58,50	56,4
<b>Índex de dependència juvenil</b>	29,92	27,90	30,2
<b>Índex de dependència senil</b>	30,61	30,61	26,2
<b>Índex de recanvi pob. edat actives</b>	120,72	137,87	120,9
<b>Índex de potencialitat</b>	72,83	80,53	70,9
<b>Índex de tendència</b>	45,94	39,52	55,8
<b>Edat mitjana població</b>	41,85	42,36	40,7
<b>Edat mitjana població dones</b>	43,07	43,13	41,7
<b>Edat mitjana població homes</b>	40,67	41,60	39,8

Encara que Bellaterra respón a altres paràmetres socioeconòmics grosso modo, els patrons d'envelliment són els mateixos: Envelliment progressiu fins a 2015 i una petita rebaixa en els indicadors respectius a 2016, en coherència amb les dinàmiques de la resta d'AFUs. Si bé hi ha quelcom que fa diferent Bellaterra de les altres AFU residencials: sempre té un índex de masculinitat positiu (superior a 100), que de fet ha repuntat lleugerament durant aquests 3 anys.

## AFU 6: UAB – Can Fatjó

Indicador	AFU 5 2016	AFU 5 2015	AFU 5 2013
<b>Índex de masculinitat</b>	89,14	87,13	90,8
<b>Percentatge de joves</b>	13,18	13,87	15,0
<b>Percentatge d'adults</b>	81,03	79,72	79,4
<b>Percentatge població gran</b>	5,78	6,41	5,6
<b>Taxa de joventut</b>	22,60	19,64	21,9
<b>Índex d'envelliment</b>	43,87	46,22	37,5
<b>Índex d'envelliment femení</b>	45,16	44,35	37,5
<b>Índex d'envelliment masculí</b>	42,63	48,24	42,1
<b>Índex de sobreenvelliment</b>	6,31	9,09	6,4
<b>Índex de sobreenvelliment femení</b>	8,93	5,45	6,5
<b>Índex de sobreenvelliment masculí</b>	3,63	7,27	6,3
<b>Índex de dependència global</b>	23,40	25,44	26,0
<b>Índex de dependència juvenil</b>	16,27	17,40	18,9
<b>Índex de dependència senil</b>	7,14	8,04	7,1
<b>Índex de recanvi pob. edat actives</b>	68,96	76,12	49,4
<b>Índex de potencialitat</b>	274,58	220,56	185,7
<b>Índex de tendència</b>	68,96	63,52	77,5
<b>Edat mitjana població</b>	33,14	34,12	33,1
<b>Edat mitjana població dones</b>	32,33	32,99	32,2
<b>Edat mitjana població homes</b>	34,04	35,43	34,2

Donada la idiosincràsia de la UAB ja sabem que ens dona paràmetres totalment discordants respecte a les altres AFUs residencials, ara bé, tot i això ha mantingut el mateix patró que la resta de la ciutat: Fins a 2015, ascens progressiu dels indicadors d'envelliment, mentre que de nou a 2016 lleugera baixada a tots els valors, inclosa l'edat.

### 3. IMMIGRACIÓ

Font: Padró Municipal d'habitants 2015.

#### 3.1 Població espanyola i estrangera per AFUS.

##### Cerdanyola del Vallès

	<b>Dona</b>	<b>Home</b>	<b>Total</b>	<b>Percentatge</b>
Espanyols	26.831	25.980	52.811	91,23
Estrangers	2.684	2.390	5.074	8,77
Total general	29.515	28.370	57.885	100

##### AFU 1: De Dalt

	<b>Dona</b>	<b>Home</b>	<b>Total</b>	<b>Percentatge</b>
Espanyols	8.293	7.883	16.176	90,86
Estrangers	848	779	1.627	9,14
Total general	9.141	8.662	17.803	100

##### AFU 2: De Baix

	<b>Dona</b>	<b>Home</b>	<b>Total</b>	<b>Percentatge</b>
Espanyols	7.319	6.968	14.287	89,32
Estrangers	898	811	1.709	10,68
Total general	8.217	7.779	15.996	100

##### AFU 3: Montflorit-Canaletes

	<b>Dona</b>	<b>Home</b>	<b>Total</b>	<b>Percentatge</b>
Espanyols	5.354	5.349	10.703	97,04
Estrangers	162	164	326	2,95
Total general	5.516	5.513	11.029	100

##### AFU 4: Serraparera

	<b>Dona</b>	<b>Home</b>	<b>Total</b>	<b>Percentatge</b>
Espanyols	4.028	3.895	7.923	94,91
Estrangers	226	199	425	5,09
Total general	4.254	4.094	8.348	100



### AFU 5: EMD Bellaterra

	<b>Dona</b>	<b>Home</b>	<b>Total</b>	<b>Percentatge</b>
Espanyols	1.279	1.316	2.595	93,01
Estrangers	92	103	195	6,99
<b>Total general</b>	<b>1.371</b>	<b>1.419</b>	<b>2.790</b>	<b>100</b>

### AFU 6: Campus UAB – Can Fatjó

	<b>Dona</b>	<b>Home</b>	<b>Total</b>	<b>Percentatge</b>
Espanyols	558	569	1.127	58,73
Estrangers	458	334	792	41,27
<b>Total general</b>	<b>1.016</b>	<b>903</b>	<b>1.919</b>	<b>100</b>

### 3.2 Població estrangera per edats i AFUS. Percentatge d'estrangers sobre el total de població per trams quinquenals.

#### Cerdanyola del Vallès

<b>Edat</b>	<b>Espanyols</b>	<b>Estrangers</b>	<b>Total</b>	<b>Percentatge</b>
0-4	2.188	240	2.428	9,88
5 a 9	3.068	159	3.227	4,93
10 a 14	2.703	201	2.904	6,92
15 a 19	2.506	659	3.165	20,82
20 a 24	2.563	805	3.368	23,90
25 a 29	2.719	725	3.444	21,05
30-34	3.741	637	4.378	14,55
35-39	4.438	473	4.911	9,63
40-44	4.418	362	4.780	7,57
45-49	2.783	205	2.988	6,86
50-54	4.126	234	4.360	5,37
55 a 59	3.824	133	3.957	3,36
60 a 64	3.595	92	3.687	2,50
65 a 69	3.244	68	3.312	2,05
70 a 74	2.570	39	2.609	1,49
75 a 79	1.722	26	1.748	1,49
80 a 84	1.406	10	1.416	0,71
85 i més	1.197	6	1.203	0,50
<b>Total general</b>	<b>52.811</b>	<b>5.074</b>	<b>57.885</b>	<b>8,77</b>

## AFU 1: De Dalt

Edat	Espanyols	Estrangers	Total	Percentatge
0-4	640	100	740	13,51
5 a 9	797	83	880	9,43
10 a 14	786	76	862	8,82
15 a 19	725	64	789	8,11
20 a 24	752	139	891	15,60
25 a 29	817	193	1.010	19,11
30-34	900	238	1.138	20,91
35-39	1.204	215	1.419	15,15
40-44	1.249	175	1.424	12,29
45-49	1.184	143	1.327	10,78
50-54	1.167	93	1.260	7,38
55 a 59	1.198	36	1.234	2,92
60 a 64	1.238	26	1.264	2,06
65 a 69	1.131	21	1.152	1,82
70 a 74	871	13	884	1,47
75 a 79	624	7	631	1,11
80 a 84	512	4	516	0,78
85 i més	381	1	382	0,26
Total general	16.176	1.627	17.803	9,14

## AFU 2: De Baix

Edat	Espanyols	Estrangers	Total	Percentatge
0-4	727	89	816	10,91
5 a 9	820	83	903	9,19
10 a 14	660	58	718	8,08
15 a 19	571	79	650	12,15
20 a 24	604	135	739	18,27
25 a 29	698	223	921	24,21
30-34	779	247	1.026	24,07
35-39	1.254	258	1.512	17,06
40-44	1.351	186	1.537	12,10
45-49	1.063	116	1.179	9,84
50-54	978	89	1.067	8,34
55 a 59	843	53	896	5,92
60 a 64	848	40	888	4,50
65 a 69	926	26	952	2,73
70 a 74	817	10	827	1,21
75 a 79	552	9	561	1,60
80 a 84	439	5	444	1,13
85 i més	357	3	360	0,83
Total general	14.287	1.709	15.996	10,68

### AFU 3: Montflorit-Canaletes

Edat	Espanyols	Estrangers	Total	Percentatge
0-4	353	23	376	6,12
5 a 9	557	10	567	1,76
10 a 14	915	4	919	0,44
15 a 19	732	19	751	2,53
20 a 24	506	27	533	5,07
25 a 29	409	26	435	5,98
30-34	422	53	475	11,16
35-39	569	59	628	9,39
40-44	992	33	1.025	3,22
45-49	1.267	27	1.294	2,09
50-54	1.006	15	1.021	1,47
55 a 59	796	7	803	0,87
60 a 64	618	11	629	1,75
65 a 69	505	7	512	1,37
70 a 74	381	4	385	1,04
75 a 79	236	1	237	0,42
80 a 84	200	0	200	0,00
85 i més	239	0	239	0,00
<b>Total general</b>	<b>10.703</b>	<b>326</b>	<b>11.029</b>	<b>2,96</b>

### AFU 4: Serraparera

Edat	Espanyols	Estrangers	Total	Percentatge
0-4	330	19	349	5,44
5 a 9	351	12	363	3,31
10 a 14	429	9	438	2,05
15 a 19	419	15	434	3,46
20 a 24	439	42	481	8,73
25 a 29	420	84	504	16,67
30-34	460	68	528	12,88
35-39	551	37	588	6,29
40-44	573	45	618	7,28
45-49	595	31	626	4,95
50-54	691	16	707	2,26
55 a 59	714	22	736	2,99
60 a 64	606	7	613	1,14
65 a 69	456	9	465	1,94
70 a 74	332	7	339	2,06
75 a 79	221	1	222	0,45
80 a 84	186	1	187	0,53
85 i més	150	0	150	0,00
<b>Total general</b>	<b>7.923</b>	<b>425</b>	<b>8.348</b>	<b>5,09</b>

## AFU 5: EMD Bellaterra

Edat	Espanyols	Estrangers	Total	Percentatge
0-4	78	7	85	8,24
5 a 9	176	9	185	4,86
10 a 14	199	8	207	3,86
15 a 19	183	10	193	5,18
20 a 24	145	11	156	7,05
25 a 29	142	11	153	7,19
30-34	109	18	127	14,17
35-39	93	23	116	19,83
40-44	180	17	197	8,63
45-49	186	31	217	14,29
50-54	169	16	185	8,65
55 a 59	193	11	204	5,39
60 a 64	227	6	233	2,58
65 a 69	187	5	192	2,60
70 a 74	137	3	140	2,14
75 a 79	73	7	80	8,75
80 a 84	55	0	55	0,00
85 i més	63	2	65	3,08
<b>Total general</b>	<b>2.595</b>	<b>195</b>	<b>2.790</b>	<b>6,99</b>

## AFU 6: Campus UAB – Can Fatjó

Edat	Espanyols	Estrangers	Total	Percentatge
0-4	60	2	62	3,23
5 a 9	82	8	90	8,89
10 a 14	79	4	83	4,82
15 a 19	73	14	87	16,09
20 a 24	60	305	365	83,56
25 a 29	77	268	345	77,68
30-34	49	101	150	67,33
35-39	70	45	115	39,13
40-44	93	17	110	15,45
45-49	123	14	137	10,22
50-54	115	5	120	4,17
55 a 59	80	4	84	4,76
60 a 64	58	2	60	3,33
65 a 69	39	0	39	0,00
70 a 74	32	2	34	5,88
75 a 79	16	1	17	5,88
80 a 84	14	0	14	0,00
85 i més	7	0	7	0,00
<b>Total general</b>	<b>1.127</b>	<b>792</b>	<b>1.919</b>	<b>41,27</b>

### 3.3 Població estrangera per continents i AFUs.

#### Cerdanyola del Vallès

Continent	Estrangers
Àfrica Central	135
Àfrica del Nord	553
Àfrica del Sud	11
Amèrica Central	430
Amèrica del Nord	57
Amèrica del Sud	1.339
Àsia Central	170
Àsia Occidental	157
Àsia Oriental	695
Europa de l'est	331
Oceania	9
Resta d'Europa	12
Unió Europea	1.169
NS/NC	6
<b>Total general</b>	<b>5.074</b>

#### AFU 1: De Dalt

Continent	Estrangers
Àfrica Central	45
Àfrica del Nord	257
Àfrica del Sud	2
Amèrica Central	126
Amèrica del Nord	14
Amèrica del Sud	400
Àsia Central	59
Àsia Occidental	28
Àsia Oriental	233
Europa de l'est	106
Oceania	1
NS/NC	1
Resta d'Europa	2
Unió Europea	353
<b>Total general</b>	<b>1627</b>

#### AFU 2: De Baix

Continent	Estrangers
Àfrica Central	64
Àfrica del Nord	198
Àfrica del Sud	5
Amèrica Central	186
Amèrica del Nord	10
Amèrica del Sud	550
Àsia Central	71
Àsia Occidental	24
Àsia Oriental	113
Europa de l'est	87
Resta d'Europa	2
Unió Europea	394
Oceania	1
NS/NC	4
<b>Total general</b>	<b>1.709</b>

#### AFU 3: Montflorit-Canaletes

Continent	Estrangers
Àfrica Central	5
Àfrica del Nord	16
Àfrica del Sud	1
Amèrica Central	18
Amèrica del Nord	3
Amèrica del Sud	88
Àsia Central	5
Àsia Occidental	7
Àsia Oriental	24
Europa de l'est	39
Oceania	1
Unió Europea	118
NS/NC	1
<b>Total general</b>	<b>326</b>

#### AFU 4: Serraparera

Continent	Estrangers
Àfrica Central	3
Àfrica del Nord	51
Amèrica Central	19
Amèrica del Nord	5
Amèrica del Sud	82
Àsia Central	4
Àsia Occidental	21
Àsia Oriental	87
Europa de l'est	26
Oceania	1
Resta d'Europa	1
Unió Europea	125
<b>Total general</b>	<b>425</b>

#### AFU 5: EMD Bellaterra

Continent	Estrangers
Àfrica del Nord	5
Àfrica Central	1
Amèrica Central	9
Amèrica del Nord	8
Amèrica del Sud	21
Àsia Central	5
Àsia Occidental	4
Àsia Oriental	8
Europa de l'est	22
Oceania	1
Resta d'Europa	1
Unió Europea	110
<b>Total general</b>	<b>195</b>

#### AFU 6: UAB – Can Fatjó

Continent	Estrangers
Àfrica Central	17
Àfrica del Nord	26
Àfrica del Sud	3
Amèrica Central	72
Amèrica del Nord	17
Amèrica del Sud	198
Àsia Central	26
Àsia Occidental	73
Àsia Oriental	230
Europa de l'est	51
Oceania	4
Resta d'Europa	6
Unió Europea	69
<b>Total general</b>	<b>562</b>

### 3.4 Població estrangera: 5 nacionalitats de més pes demogràfic.

#### Cerdanyola del Vallès

Nacionalitat	Estrangers
China	569
Marruecos	468
Rumania	361
Italia	281
Ecuador	230

#### AFU 1: De Dalt

Nacionalitat	Estrangers
Marruecos	229
China	216
Rumania	164
Ecuador	69
Ucrania	69

### AFU 2: De Baix

Nacionalitat	Estrangers
Marruecos	170
Rumania	133
Itàlia	115
China	106
Colòmbia	99

### AFU 3: Montflorit-Canaletes

Nacionalitat	Estrangers
Itàlia	46
China	22
Ucraïna	19
Argentina	19
Marruecos	15

### AFU 4: Serraparera

Nacionalitat	Estrangers
China	85
Rumania	46
Marruecos	41
Colòmbia	28
Itàlia	21

### AFU 5: EMD Bellaterra

Nacionalitat	Estrangers
Frància	26
Alemania	20
Reino Unido	20
Itàlia	17
Ucraïna	11

### AFU 6: Campus UAB – Can Fatjó

Nacionalitat	Estrangers
China	135
Ecuador	68
Japón	42
México	42
Colòmbia	40



### 3.5 Evolució de la població estrangera en el temps per AFUS:

#### AFU 1: De Dalt

Any	% Estrangers
2016	9,14
2015	8,29
2013	9,32

#### AFU 2: De Baix

Any	% Estrangers
2016	10,68
2015	10,53
2013	11,26

#### AFU 3: Montflorit – Canaletes

Any	% Estrangers
2016	2,96
2015	2,97
2013	3,20

#### AFU 4: Serraparera

Any	% Estrangers
2016	5,09
2015	4,82
2013	5,28

#### AFU 5: EMD Bellaterra

Any	% Estrangers
2016	6,99
2015	6,28
2013	5,56

#### AFU 6: UAB-Can Fatjó

Any	% Estrangers
2016	41,27
2015	36,25
2013	35,62

Si analitzem l'evolució dels estrangers al llarg dels últims anys, podem veure, exceptuant a la UAB i Bellaterra (on han anat progressivament a més), un procés semblant al dels paràmetres d'envelliment: van disminuint fins a 2015 i a 2016 repunten. *Probablement no és coincidència l'augment dels estrangers amb la davallada dels indicadors de vellesa*: la població estrangera és, en termes generals, més jove que l'autòctona, sent que a més representen un pes molt simbòlic dins els majors de 65 anys. Parlem llavors, de *correlació* o causalitat.

## 4. NIVELL EDUCATIU

### 4.1 Població per nivells formatius, sexe i AFUS

#### Cerdanyola del Vallès

Nivell Estudis	Dona	Home	Total general
Arquitecte o Enginier tècnic	76	349	425
BATXILLER, FP2, EQUIVALENT O SUPERIOR	1.917	2.172	4.089
Batxillerat superior, BUP	2.622	2.456	5.078
Diplomat escola Universitària	1.281	530	1.811
Doctorat o estudis de postgrau	693	607	1.300
ESO,Batx.Elem.,Grad.Esc.,EGB,Prim.Comp.	4.277	4.731	9.008
FP primer grau, Oficialia industrial	1.045	1.270	2.315
FP segon grau, Mestratge industrial	1.341	1.487	2.828
GRADUAT ESCOLAR O EQUIVALENT	4.371	3.892	8.263
Llicenciat Univ.,Arq. o Enginier sup.	3.412	2.901	6.313
No aplicable per ser menor de 16 anys	4.570	5.003	9.573
No sap llegir ni escriure	126	48	174
Prim.incomp., 5 cursos EGB, Cert.Escol.	636	595	1.231
SENSE ESTUDIS	2.832	2.036	4.868
Titols estudis sup. no univ.	18	21	39
Títols mitjans (Aux.clínica,...)	298	272	570
Total general	29.515	28.370	57.885

#### AFU 1: De Dalt

Nivell Estudis	Dona	Home	Total general
Arquitecte o Enginier tècnic	16	97	113
BATXILLER, FP2, EQUIVALENT O SUPERIOR	597	675	1.272
Batxillerat superior, BUP	720	684	1.404
Diplomat escola Universitària	353	131	484
Doctorat o estudis de postgrau	188	143	331
ESO,Batx.Elem.,Grad.Esc.,EGB,Prim.Comp.	1.418	1.595	3.013
FP primer grau, Oficialia industrial	311	390	701
FP segon grau, Mestratge industrial	357	420	777
GRADUAT ESCOLAR O EQUIVALENT	1.569	1.409	2.978
Llicenciat Univ.,Arq. o Enginier sup.	849	665	1.514
No aplicable per ser menor de 16 anys	1.279	1.440	2.719
No sap llegir ni escriure	44	17	61
Prim.incomp., 5 cursos EGB, Cert.Escol.	218	195	413
SENSE ESTUDIS	1.133	733	1.866
Titols estudis sup. no univ.	6	5	11
Títols mitjans (Aux.clínica,...)	83	63	146
Total general	9.141	8.662	17.803

## AFU 2: De Baix

Nivell Estudis	Dona	Home	Total general
Arquitecte o Enginier tècnic	26	96	122
BATXILLER, FP2, EQUIVALENT O SUPERIOR	533	589	1.122
Batxillerat superior, BUP	691	602	1.293
Diplomat escola Universitària	386	160	546
Doctorat o estudis de postgrau	166	126	292
ESO,Batx.Elem.,Grad.Esc.,EGB,Prim.Comp.	1.252	1.347	2.599
FP primer grau, Oficialia industrial	314	353	667
FP segon grau, Mestratge industrial	358	415	773
GRADUAT ESCOLAR O EQUIVALENT	1.382	1.192	2.574
Llicenciat Univ.,Arq. o Enginier sup.	769	701	1.470
No aplicable per ser menor de 16 anys	1.244	1.411	2.655
No sap llegir ni escriure	29	6	35
Prim.incomp., 5 cursos EGB, Cert.Escol.	209	214	423
SENSE ESTUDIS	784	494	1.278
Titols estudis sup. no univ.	3	5	8
Títols mitjans (Aux.clínica,...)	71	68	139
<b>Total general</b>	<b>8.217</b>	<b>7.779</b>	<b>15.996</b>

## AFU 3: Montflorit-Canaletes

Nivell Estudis	Dona	Home	Total general
Arquitecte o Enginier tècnic	12	71	83
BATXILLER, FP2, EQUIVALENT O SUPERIOR	283	383	666
Batxillerat superior, BUP	571	551	1.122
Diplomat escola Universitària	254	101	355
Doctorat o estudis de postgrau	94	97	191
ESO,Batx.Elem.,Grad.Esc.,EGB,Prim.Comp.	805	861	1.666
FP primer grau, Oficialia industrial	206	251	457
FP segon grau, Mestratge industrial	311	349	660
GRADUAT ESCOLAR O EQUIVALENT	563	527	1.090
Llicenciat Univ.,Arq. o Enginier sup.	624	522	1.146
No aplicable per ser menor de 16 anys	1.036	1.087	2.123
No sap llegir ni escriure	30	18	48
Prim.incomp., 5 cursos EGB, Cert.Escol.	113	103	216
SENSE ESTUDIS	544	520	1.064
Titols estudis sup. no univ.	4	5	9
Títols mitjans (Aux.clínica,...)	66	67	133
<b>Total general</b>	<b>5.516</b>	<b>5.513</b>	<b>11.029</b>

#### AFU 4: Serraparera

Nivell Estudis	Dona	Home	Total general
Arquitecte o Enginier tècnic	11	57	68
BATXILLER, FP2, EQUIVALENT O SUPERIOR	268	275	543
Batxillerat superior, BUP	379	367	746
Diplomat escola Universitària	165	70	235
Doctorat o estudis de postgrau	108	103	211
ESO,Batx.Elem.,Grad.Esc.,EGB,Prim.Comp.	667	750	1.417
FP primer grau, Oficialia industrial	178	218	396
FP segon grau, Mestratge industrial	223	225	448
GRADUAT ESCOLAR O EQUIVALENT	710	649	1.359
Llicenciat Univ.,Arq. o Enginier sup.	458	398	856
No aplicable per ser menor de 16 anys	639	642	1.281
No sap llegir ni escriure	21	4	25
Prim.incomp., 5 cursos EGB, Cert.Escol.	69	61	130
SENSE ESTUDIS	317	241	558
Titulats estudis sup. no univ.	2	4	6
Títols mitjans (Aux.clínica,...)	39	30	69
<b>Total general</b>	<b>4.254</b>	<b>4.094</b>	<b>8.348</b>

#### AFU 5: EMD Bellaterra

Nivell Estudis	Dona	Home	Total general
Arquitecte o Enginier tècnic	6	17	23
BATXILLER, FP2, EQUIVALENT O SUPERIOR	157	188	345
Batxillerat superior, BUP	178	184	362
Diplomat escola Universitària	71	43	114
Doctorat o estudis de postgrau	83	64	147
ESO,Batx.Elem.,Grad.Esc.,EGB,Prim.Comp.	70	85	155
FP primer grau, Oficialia industrial	9	25	34
FP segon grau, Mestratge industrial	49	47	96
GRADUAT ESCOLAR O EQUIVALENT	91	54	145
Llicenciat Univ.,Arq. o Enginier sup.	318	344	662
No aplicable per ser menor de 16 anys	256	305	561
No sap llegir ni escriure	1	3	4
Prim.incomp., 5 cursos EGB, Cert.Escol.	22	10	32
SENSE ESTUDIS	26	15	41
Titulats estudis sup. no univ.	1		1
Títols mitjans (Aux.clínica,...)	33	35	68
<b>Total general</b>	<b>1.371</b>	<b>1.419</b>	<b>2.790</b>

## AFU 6: Campus UAB – Can Fatjó

Nivell Estudis	Dona	Home	Total general
Arquitecte o Enginier tècnic	5	11	16
BATXILLER, FP2, EQUIVALENT O SUPERIOR	79	62	141
Batxillerat superior, BUP	83	68	151
Diplomat escola Universitària	52	25	77
Doctorat o estudis de postgrau	54	74	128
ESO,Batx.Elem.,Grad.Esc.,EGB,Prim.Comp.	65	93	158
FP primer grau, Oficialia industrial	27	33	60
FP segon grau, Mestratge industrial	43	31	74
GRADUAT ESCOLAR O EQUIVALENT	56	61	117
Llicenciat Univ.,Arq. o Enginier sup.	394	271	665
No aplicable per ser menor de 16 anys	116	118	234
No sap llegir ni escriure	1		1
Prim.incomp., 5 cursos EGB, Cert.Escol.	5	12	17
SENSE ESTUDIS	28	33	61
Titolats estudis sup. no univ.	2	2	4
Títols mitjans (Aux.clínica,...)	6	9	15
<b>Total general</b>	<b>1.016</b>	<b>903</b>	<b>1.919</b>

## 5. POBLACIÓ I HABITATGE.

### 5.1 Població segons tipologia d'habitatges per AFUS. Inclou seccions censals.

**Nota:** Cada valor es 1 persona. Font: Explotació Padró Municipal a la web DIBA.

#### Cerdanyola del Vallès

Hab. 1 Persona	Hab. 2 persones	Hab. 3 persones	Hab. 4 persones	Hab. 4 o més
4.429	12.270	14.521	17.029	8.984

#### AFU 1: De Dalt

Secció	Hab. 1 Persona	Hab. 2 persones	Hab. 3 persones	Hab. 4 per.	Hab. 4 o més
7	50	188	213	216	112
8	144	391	458	404	291
9	134	376	495	450	234
12	250	560	615	689	327
15	135	499	519	547	213
16	121	404	408	388	227
17	195	478	612	554	327
19	162	582	586	586	294
30	176	537	615	788	331
32	51	138	213	260	166
<b>Totals</b>	<b>1.418</b>	<b>4.153</b>	<b>4.734</b>	<b>4.882</b>	<b>2.522</b>

## AFU 2: De Baix

Secció	Hab. 1 Persona	Hab. 2 persones	Hab. 3 persones	Hab. 4 pers.	Hab. 4 o més
1	216	549	591	815	359
2	207	532	477	598	336
3	181	410	381	350	315
4	189	482	390	364	192
5	121	272	308	204	123
18	231	570	767	692	292
27	190	419	474	404	297
31	86	307	321	266	78
37	150	285	369	444	137
<b>Total</b>	<b>1.571</b>	<b>3.826</b>	<b>4.078</b>	<b>4.137</b>	<b>2.129</b>

## AFU 3: Montflorit-Canaletes

Secció	Hab. 1 Persona	Hab. 2 persones	Hab. 3 persones	Hab. 4 pers.	Hab. 4 o més
6	100	379	448	612	271
10	115	342	563	898	294
11	78	222	293	346	671
28	80	323	435	608	257
35	79	299	475	894	301
36	80	206	411	692	139
<b>Total</b>	<b>532</b>	<b>1.771</b>	<b>2.625</b>	<b>4.050</b>	<b>1.933</b>

## AFU 4: Serraparera

Secció	Hab. 1 Persona	Hab. 2 persones	Hab. 3 persones	Hab. 4 pers.	Hab. 4 o més
13	62	216	264	386	159
14	102	355	538	684	310
29	116	421	440	631	252
33	87	316	416	377	252
34	207	406	514	580	194
<b>Total</b>	<b>574</b>	<b>1.714</b>	<b>2.172</b>	<b>2.658</b>	<b>1.167</b>

## AFU 5: EMD Bellaterra

Secció	Hab. 1 Persona	Hab. 2 persones	Hab. 3 persones	Hab. 4 pers.	Hab. 4 o més
20	109	403	480	764	977

## AFU 6: Campus UAB – Can Fatjó

Secció	Hab. 1 Persona	Hab. 2 persones	Hab. 3 persones	Hab. 4 pers.	Hab. 4 o més
38	225	401	432	538	256

## 5.2 Habitatges segons nombre de persones per AFUS

### Cerdanyola del Vallès

Hab. D'1 Persona	Hab. de 2 persones	Hab. de 3 persones	Hab. de 4 persones	Hab. de >4 persones
4.525	6.233	4.847	4.211	1.584

#### AFU 1: De Dalt

Secció	Hab. D'1 Persona	Hab. de 2 persones	Hab. de 3 persones	Hab. de 4 persones	Hab. de >4 persones
7	50	94	71	54	19
8	144	196	153	101	54
9	134	188	165	114	42
12	250	280	205	173	59
15	135	250	173	137	39
16	121	202	136	97	41
17	195	239	204	139	58
19	162	291	196	147	53
30	176	271	207	197	62
32	51	69	71	65	23
<b>Total</b>	<b>1.418</b>	<b>2.080</b>	<b>1.581</b>	<b>1.224</b>	<b>450</b>

#### AFU 2: De Baix

Secció	Hab. D'1 Persona	Hab. de 2 persones	Hab. de 3 persones	Hab. de 4 persones	Hab. de >4 persones
1	216	276	197	205	66
2	207	267	159	151	61
3	181	206	127	88	58
4	189	241	131	91	34
5	121	136	103	51	22
18	231	285	256	174	52
27	190	210	158	102	52
31	86	154	107	67	15
37	150	144	123	111	25
<b>Total</b>	<b>1.571</b>	<b>1.919</b>	<b>1.361</b>	<b>1.040</b>	<b>385</b>

#### AFU 3: Montflorit-Canaletes

Secció	Hab. D'1 Persona	Hab. de 2 persones	Hab. de 3 persones	Hab. de 4 persones	Hab. de >4 persones
6	100	190	150	153	45
10	115	174	189	225	51
11	78	111	98	87	49
28	80	163	146	152	42
35	79	150	159	225	49
36	80	103	137	173	27
<b>Total</b>	<b>532</b>	<b>891</b>	<b>879</b>	<b>1.015</b>	<b>263</b>

#### AFU 4: Serraparera

Secció	Hab. D'1 Persona	Hab. de 2 persones	Hab. de 3 persones	Hab. de 4 persones	Hab. de >4 persones
13	62	108	88	97	30
14	102	178	180	173	56
29	116	212	149	162	44
33	87	158	139	95	45
34	207	203	172	145	34
<b>Total</b>	<b>574</b>	<b>859</b>	<b>728</b>	<b>672</b>	<b>209</b>

#### AFU 5: EMD Bellaterra

Secció	Hab. D'1 Persona	Hab. de 2 persones	Hab. de 3 persones	Hab. de 4 persones	Hab. de >4 persones
20	109	203	161	193	161

#### AFU 6: Campus UAB – Can Fatjó

Secció	Hab. D'1 Persona	Hab. de 2 persones	Hab. de 3 persones	Hab. de 4 persones	Hab. de >4 persones
38	225	201	145	136	43

### 5.3 Gent gran que viu sola per AFUS

#### Cerdanyola del Vallès

##### Majors de 65

1861

#### AFU 1: De Dalt

##### Secció Majors de 65

7	27
8	66
9	58
12	104
15	68
16	71
17	82
19	83
30	77
32	25
<b>Total</b>	<b>661</b>



### AFU 2: De Baix

Secció	Majors de 65
1	79
2	91
3	99
4	123
5	75
18	98
27	88
31	46
37	19
<b>Total</b>	<b>718</b>

### AFU 3: Montflorit-Canaletes

Secció	Majors de 65
6	44
10	40
11	24
28	35
35	14
36	15
<b>Total</b>	<b>172</b>

### AFU 4: Serraparera

Secció	Majors de 65
13	31
14	47
29	50
33	44
34	51
<b>Total</b>	<b>223</b>

### AFU 5: EMD Bellaterra

Secció	Majors de 65
20	57

### AFU 6: Campus UAB – Can Fatjó

Secció	Majors de 65
38	15

**Font Capítol Habitatge:** Padró Municipal d'Habitants 2016, i Programa DemoGràfics de l'Àrea d'Atenció a les Persones de Diputació de Barcelona

## 6. ANNEX

### Glossari d'indicadors sociodemogràfics

#### Índex de masculinitat

- Relaciona la població d'homes amb la de dones en forma de percentatge i permet comparar el pes demogràfic.
- Fórmula:  $(\text{Població d'homes} / \text{Població de dones}) * 100$
- Si el valor supera 100, major pes del homes que de les dones (per exemple si dona 102, vol dir que hi ha un 2% més d'homes que de dones ja que aquestos son 1,02 cops el valor total de dones), viceversa si està per sota de 100.

#### Percentatge de joves

- Relaciona la gent de 0 a 15 anys amb el total de població.
- Fórmula:  $(\text{Població 0-15 anys} / \text{Població total}) * 100$

#### Percentatge d'adults

- Relaciona la gent de 16 a 64 anys amb el total de població.
- Fórmula:  $(\text{Població 16 a 64 anys} / \text{Població total}) * 100$

#### Percentatge de població gran

- Relaciona la gent de +65 anys amb el total de població.
- Fórmula:  $(\text{Població de +65 anys} / \text{Població total}) * 100$

#### Taxa de joventut

- Relaciona la població de 16 a 24 amb el total de població.
- Fórmula:  $(\text{Població 16-24} / \text{Població total}) * 100$

#### Índex d'envelliment

- Relaciona la població de 65 i més anys amb la franja 0-15.
- Fórmula:  $(\text{Gent 65+} / \text{Població 0-15}) * 100$
- Si el valor està per sobre de 100 vol dir que la gent gran té un pes més rellevant que la gent jove (tot-i que mirant els valors absoluts ja es pot veure).

#### Índex d'envelliment femení o masculí

- Relaciona la població d'un sexe concret de +65 amb la població de 0 a 15 d'aquest mateix sexe.
- Fórmula:  $(\text{Gent +65 d'un sexe concret} / \text{Gent 0-15 d'un sexe concret}) * 100$

#### Índex de sobreenvelliment

- Relaciona la població de 85 anys i més amb la població total de 65 anys i més (+85 inclossos).
- Fórmula:  $(\text{Població de 85 i més anys} / \text{Població de 65 i més anys}) * 100$

### **Índex de sobreenvelliment femení o masculí**

- Relaciona la població de 85 i més anys d'un mateix sexe amb la població total de 65 anys i més del mateix sexe.
- Fórmula:  $(\text{Població de 85 i més anys d'un sexe} / \text{Població de 65 anys i més del mateix sexe}) * 100$

### **Índex de dependència global**

- Relaciona la població de 0 a 15 anys i la de 65 i més amb la població adulta (16-64).
- Fórmula:  $(\text{Població de 0 a 15 anys} + \text{Població de 65 i més} / \text{Població de 16 a 64}) * 100$
- Aquest índex busca comparar el pes entre la gent que depen o potencialment pot dependre dels altres ja sigui econòmicament o per dur a terme la vida quotidiana (els anomenats col·lectius vulnerables).

### **Índex de dependència juvenil**

- Relaciona la població de 0 a 15 anys amb la població adulta (16-64).
- Fórmula:  $(\text{Població de 0 a 15 anys} / \text{Població de 16-64}) * 100$
- Aquest índex posa el focus en el pes de la població dependent jove seguint la mateixa lògica que l'anterior.

### **Índex de dependència senil**

- Relaciona la població 65 anys i més amb la població adulta (16-64).
- Fórmula:  $(\text{Població de 65 anys i més} / \text{Població de 16-64}) * 100$

### **Índex de recanvi de la població en edat activa**

- Relaciona la població de 60 a 64 anys amb la població de 15 a 19 anys.
- Fórmula:  $(\text{Població de 60 a 64 anys} / \text{Població de 15 a 19 anys}) * 100$
- Aquest indicador enfoca la població en edat d'entrada al mercat laboral o propera, creuant-la amb aquells que aviat en sortiran.

### **Índex de potencialitat**

- Relaciona les dones en edat fèrtil de 20 a 34 anys amb les de 35 a 49 anys.
- Fórmula:  $(\text{Dones de 20 a 34 anys} / \text{Dones de 35 a 49 anys}) * 100$
- Podem intuir que s'obvia la franja de dones de 15 a 19 anys donada la baixa freqüència del naixaments en aquest franja per raons de desenvolupament personal i professional encara pendents de resoldre en aquestes edats.

### **Índex de tendència**

- Relaciona els nens de 0 a 4 anys amb els nens de 5 a 9 anys.
- Fórmula:  $(\text{Nens de 0 a 4 anys} / \text{nens de 5 a 9 anys}) * 100$
- En la mesura en que supera el valor de 100, el pes del nou nascuts (0-4 anys) es més gran que els de 5 a 9 anys. Serveix per enfocar per on ha anat la natalitat en temps recents, sent que a menor es la dada, menor natalitat.

### **Relació de nens per dones en edat fèrtil**

- Relaciona els nens de 0 a 4 anys amb les dones en edat fèrtil 15 a 49.
- Fórmula:  $(\text{Nens de 0 a 4 anys} / \text{Dones de 15 a 49 anys}) * 100$

- Acostuma a ser un valor que oscila entre 20 i 10 a la ciutat. Sent llavors que els nens en comparació a aquest col·lectiu de dones només son el 10% o el 20% del total de dones fèrtils.

### **Edat mitjana**

Fórmula:  $\text{Agregat de les edats de tota la població} / \text{Total de població}$